



**COMUNE di TODI** (Perugia)

**Corpo di Polizia Municipale**

- Via Mazzini Telefono 075/8956415 - Fax: 075/8948490

Prot.

Todi 12 novembre 2012



Comune di Todi - AC-TODI-A01

Prot. **0032822** del 12/11/2012 ore 12:37  
Tit. I  
Documento F - Registro: Partenza

Alla Prefettura di Perugia  
Ufficio Territoriale del Governo

Alla Regione Umbria  
Sala Operativa Protezione Civile

**Oggetto: Piogge dell'11.11.2012 e condizioni meteo avverse 12.11.2012.**

Il Sindaco del Comune di Todi:

Visti gli avversi eventi meteorologici in corso nel territorio comunale;

Preso atto dell'Ordinanza n. 186 del 10.11.2012 del Dirigente Servizio Protezione Civile Regionale di adozione dell'Avviso di Criticità Regionale n. 9 delle ore 12.24 del 10.11.2012 emesso dal Centro Funzionale decentrato della Regione Umbria;

Considerato l'odierno livello di allerta per l'aumento di alcuni corsi d'acqua ed in primis del fiume Tevere e del Torrente Naia;

Attestata la necessità di coordinare gli interventi e le verifiche sul territorio;

Visto l'art. 108 del DL 112 del 31.03.1998 e l'art. 15 della L. 225 del 24.02.1992 e s.m.i.;

Considerato quanto previsto dalle procedure del Piano Comunale di Protezione Civile;

**DISPONE**


L'attivazione del Centro Operativo Comunale presso la sede Comunale, composto da Sindaco Coordinatore Carlo Rossini, Vice Sindaco con delega alla Protezione Civile Luca Pistrelli, Ass. ai Lavori Pubblici Emidio Costanzi, Il responsabile del Piano di protezione Civile ~~Ing. Andrea del Monaco~~, Claudio Serrani per l'Ass.ne Volontari di P.C. La Rosa dell'Umbria, Comandante della Polizia Municipale Cap. Emanuela Caporali.

I recapiti comunali per eventuali informazioni/segnalazioni sono i seguenti:

- Centralino Comunale 075.89561- Fax 075.8943862-

- Ufficio Polizia 075.8956415 - Fax 0758948490-

\* Arch. Silvia Manciononi



Il Sindaco  
Dott. Carlo Rossini

MODO = TRASMISSIONE DA MEMORIA

INIZIO=12-NOV 13:58

FINE=12-NOV 13:59

FILE NR.=425

STAZ. No.	ESITO	ONE-TOUCH/ ABER No.	NOME STAZION/NR. TEL.	PAGINE	DURATA
001	OK	a	0755682666	001/001	00:00:37

-Comune di Todì -

\*\*\*\*\* - \*\*\*\*\*



# COMUNE di TODÌ (Perugia)

## Corpo di Polizia Municipale

- Via Mazzini Telefono 075/8956415 - Fax: 075/8948490

Prot.

Todì 12 novembre 2012



Comune di Todì - AC-TODI-A01

Prot. 0032822 del 12/11/2012 ora 12:37

Tit. I  
Documento P - Registro: Partenzi

Alla Prefettura di Perugia  
Ufficio Territoriale del Governo

Alla Regione Umbria  
Sala Operativa Protezione Civile

**Oggetto: Piogge dell'11.11.2012 e condizioni meteo avverse 12.11.2012.**

**Il Sindaco del Comune di Todì:**

Visti gli avversi eventi meteorologici in corso nel territorio comunale;

Preso atto dell'Ordinanza n. 186 del 10.11.2012 del Dirigente Servizio Protezione Civile Regionale di adozione dell'Avviso di Criticità Regionale n. 9 delle ore 12.24 del 10.11.2012 emesso dal Centro Funzionale decentrato della Regione Umbria;

Considerato l'odierno livello di allerta per l'aumento di alcuni corsi d'acqua ed in primis del fiume Tevere e del Torrente Naja;

Attestata la necessità di coordinare gli interventi e le verifiche sul territorio;

Visto l'art. 108 del DL 112 del 31.03.1998 e l'art. 15 della L. 225 del 24.02.1992 e s.m.i.;

Considerato quanto previsto dalle procedure del Piano Comunale di Protezione Civile;

### DISPONE

L'attivazione del Centro Operativo Comunale presso la sede Comunale, composto da Sindaco Coordinatore Carlo Rossini, Vice Sindaco con delega alla Protezione Civile Luca Pistrelli, Ass. ai Lavori Pubblici Emidio Costanzi, Il responsabile del Piano di protezione Civile ~~Dr. Andrea del Monaco~~, Claudio Serrani per l'Ass.ne Volontari di P.C. La Rosa dell'Umbria, Comandante della Polizia Municipale Cap. Emanuela Caporali.

I recapiti comunali per eventuali informazioni/segnalazioni sono i seguenti:

- Centralino Comunale 075.89561 - Fax 075.8943862-
- Ufficio Polizia 075.8956415 - Fax 0758948490

\* Arch. *Silvia Vinciguerra*



Il Sindaco  
Dott. Carlo Rossini

RAPPORTO VERIFICA TRASMISSIONE

ORA : 12/11/2012 13:09  
NOME : POLIZIA MUNICIPALE  
FAX : 0758948490  
TEL : 0758956415  
SER.# : 000C9N861081

DATA, ORA  
FAX N. / NOME  
DURATA  
PAGINE  
RISULT  
MODO

12/11 13:08  
0755042629  
00:00:39  
01  
OK  
STANDARD




**COMUNE di TODI** (Perugia)

**Corpo di Polizia Municipale**

- Via Mazzini Telefono 075/8956415 - Fax: 075/8948490

Prot.

Todi 12 novembre 2012



Comune di Todi - AC-TODI-A01

Prot. **0032822** del 12/11/2012 ore 12:37

Tit. I

Documento P - Registro: Partenza

Alla Prefettura di Perugia  
Ufficio Territoriale del Governo

Alla Regione Umbria  
Sala Operativa Protezione Civile

**Oggetto: Piogge dell'11.11.2012 e condizioni meteo avverse 12.11.2012.**

**Il Sindaco del Comune di Todi:**

**Visti gli avversi eventi meteorologici in corso nel territorio comunale;**

**Preso atto dell'Ordinanza n. 186 del 10.11.2012 del Dirigente Servizio Protezione Civile Regionale di adozione dell'Avviso di Criticità Regionale n. 9 delle ore 12.24 del 10.11.2012 emesso dal Centro Funzionale decentrato della Regione Umbria;**

**Considerato l'odierno livello di allerta per l'aumento di alcuni corsi d'acqua ed in primis del fiume Tevere e del Torrente Naia;**

**Attestata la necessità di coordinare gli interventi e le verifiche sul territorio;**

**Visto l'art. 108 del DL 112 del 31.03.1998 e la'rt. 15 della L. 225 del 24.02.1992 e s.m.i.;**

**Considerato quanto previsto dalle procedure del Piano Comunale di Protezione Civile;**

**DISPONE**



Comune di Todi - AC-TODI-A01

Prot. **0032740** del 12/11/2012 ore 08:04

Tit. I

Documento P - Registro: Arrivo

**Regione Umbria**

Giunta Regionale

DATA/date

26/10/12

DA/from

Servizio Protezione Civile - Sala Operativa Unica Regionale

A/to

TEL./phone

DGR 2312/2007 - Tutti i soggetti interessati

CC

N. PAG/page

07

OGGETTO / object

**Adozione dell'Avviso di CRITICITA' MODERATA n. 9 per Rischio Idrogeologico e Idraulico in tutte le zone di allerta, dalle ore 12:00 del 11/11/2012 alle ore 00:00 del 13/11/2012 (36 ore).**

Si trasmette **Ordinanza n. 186 del 10/11/2012** del Dirigente del Servizio Protezione Civile di adozione dell'**Avviso di Criticità Regionale n. 9** delle ore 12.24 del 10/11/2012 emesso dal Centro Funzionale Decentrato della Regione Umbria.

Si allega anche l'avviso di condizione meteorologiche avverse n. 12106 del 10/11/2012 emesso dalla Presidenza del Consiglio dei Ministri - Dipartimento della Protezione Civile.

*Sala Operativa Unica Regionale  
Il Reperibile di Turno*

GIUNTA REGIONALE

Centro Regionale Protezione Civile  
Sala Operativa Unica Regionale  
Tel: +39 0742 630 777  
R24: +39.075.5727510  
Fax: +39 075.504 2629

Emilia Romagna  
Erogazione di servizi alla  
Competenza del Distretto

Servizio Protezione Civile

Sala Operativa Unica Regionale

Allegati

- Ordinanza del Dirigente del Servizio Protezione Civile n. 186 del 10/11/2012
- Avviso di Criticità Regionale n. 9 del 10/11/2012
- Avviso di condizioni meteo avverso n. 12106 del 10/11/2012

REGIONE UMBRIA  
CENTRO REGIONALE  
PROTEZIONE CIVILE  
Via Sennariva, 100/2  
06100 Perugia - Italia

TEL. 0743911777  
FAX 075 514 2629

www.regione.umbria.it

C/O PRATICA 2012-011-169

PRATICA 2012-011-169



## Regione Umbria

Giunta Regionale

### ORDINANZA DEL DIRIGENTE DELEGATO PER LA PROTEZIONE CIVILE

Decreto del Presidente della Giunta regionale n. 26/2010

**N. 186 DEL 10/11/2012**

**OGGETTO:** Adozione dell'Avviso di Criticità Moderata n. 9 per Rischio Idrogeologico e Idraulico in tutte le zone di allerta, dalle ore 12:00 del 11/11/2012 alle ore 00:00 del 13/11/2012 (36 ore).

**VISTA** la legge 24 febbraio 1992, n. 225 che istituisce il servizio nazionale di Protezione Civile;

**VISTA** la legge 12 luglio 2012, n. 100 di Conversione in legge, con modificazioni, del decreto-legge 15 maggio 2012, n. 59, recante disposizioni urgenti per il riordino della protezione civile;

**VISTA** la legge regionale 2 marzo 1999, n. 3 di attuazione del D.Lgs. n. 112/1998;

**VISTA** la direttiva del Presidente del Consiglio dei Ministri 27 febbraio 2004 "Indirizzi operativi per la gestione organizzativa e funzionale del sistema di allertamento nazionale e regionale per il rischio idrogeologico ed idraulico ai fini di Protezione civile";

**VISTA** la deliberazione di Giunta regionale 27 dicembre 2007, n. 2312 "Direttiva regionale per l'allertamento rischi idrogeologico idraulico e per la gestione delle relative emergenze";

**VISTO** il Decreto del Presidente della Giunta Regionale n. 26 del 26 febbraio 2010;

**VISTO** l'avviso di condizioni meteorologiche avverse, in corso di emissione dalla Presidenza del Consiglio dei Ministri, Dipartimento della Protezione Civile che prevede forti precipitazioni sul territorio regionale, raffiche di vento ed attività elettrica.

**VISTO** il bollettino di criticità emesso alle ore 12:25 del 10/11/2012 dal Centro Funzionale della Regione Umbria e il conseguente Avviso di Criticità n° 9 dello stesso giorno che prevede Criticità Moderata per rischio idrogeologico ed idraulico in tutte le zone di allerta, dalle ore 12:00 del 11/11/2012 alle ore 00:00 del 13/11/2012 (36 ore);

**VALUTATE** le caratteristiche spazio temporali delle precipitazioni previste e della loro intensità, dello stato di saturazione dei suoli e dei livelli dei corsi d'acqua, nonché delle indicazioni rese disponibili dalla modellistica idrologica ed idraulica, della suddivisione del territorio regionale in zone di allerta;

**RITENUTO** alla luce di quanto esposto, di adottare l'Avviso di Criticità Moderata per Rischio Idrogeologico ed idraulico emesso dal Centro Funzionale della Regione Umbria per tutte le zone di allerta.



# Regione Umbria

Giunta Regionale

## ORDINA

### Art. 1

1. È adottato l'Avviso di Criticità Moderata n. 9 per Rischio Idrogeologico e idraulico in tutte le zone di allerta, dalle ore 12:00 del 11/11/2012 alle ore 00:00 del 13/11/2012 (36 ore).

### Art. 2

1. La Sala Operativa Unica Regionale (SOUR) del Servizio Protezione Civile della Regione Umbria è tenuta a comunicare immediatamente lo stato di Attenzione (adozione criticità moderata) dichiarati dal Centro Funzionale a:
  - 1) Prefetture – Uffici Territoriali di Governo (UTG);
  - 2) Province;
  - 3) Comuni;
  - 4) Comunità Montane;
  - 5) Consorzi di Bonifica;
  - 6) Direzione Regionale dei VV.F.;
  - 7) Direzione Regionale del C.F.S.;
  - 8) Centrali operative del 118;
  - 9) Gestori viabilità (ANAS) e rete ferroviaria (FS e FCU);
  - 10) Registro Italiano Dighe – Uffici periferici di Firenze e Perugia;
  - 11) Soggetti Gestori dei Servizi Pubblici;
  - 12) Consulta regionale Volontariato di Protezione Civile;
  - 13) Presidi territoriali Idraulici e Idrogeologici;
  - 14) Soggetti Gestori degli invasi.
2. I soggetti di cui al comma precedente sono tenuti ad adottare tutte le opportune misure di loro competenza previste dalla Deliberazione di Giunta Regionale 27 dicembre 2007, n. 2512 dagli indirizzi nazionali in materia di Protezione Civile e non solo, nonché dagli eventuali Piani di Protezione Civile da essi adottati e di comunicarne prontamente l'indicazione alla Sala Operativa Unica Regionale (SOUR).

### Art. 3

1. Il Servizio Protezione Civile della Regione Umbria è tenuto a comunicare immediatamente ai Comuni la possibilità, ove necessario e nelle more dell'attivazione formale al Dipartimento Nazionale di Protezione Civile, di utilizzo delle organizzazioni di volontariato regionale, iscritte nell'Elenco del Dipartimento Nazionale di Protezione Civile, per fronteggiare la situazione, comprese le esigenze di criticità della rete viaria regionale.
2. L'attivazione da parte dei Comuni delle organizzazioni di volontariato regionale, nelle more e ai sensi del DPR 194/2001, artt.9 e 10, deve essere tempestivamente comunicata al Servizio Protezione Civile della Regione Umbria con l'indicazione puntuale della località di intervento, del numero dei volontari coinvolti e del periodo dell'effettivo impiego.



## Regione Umbria

Giunta Regionale

3. I Presidi Territoriali (preliminariamente individuati con D.G.R. n. 2312/2007), sono autorizzati ad attivare le squadre delle organizzazioni di volontariato regionale formate per il supporto ai Presidi Territoriali idraulici; l'attivazione nelle maree e ai sensi del DPR 194/2001, artt.9 e 10, deve essere tempestivamente comunicata al Servizio Protezione Civile della Regione Umbria con l'indicazione puntuale della località di intervento, del numero dei volontari coinvolti e del periodo dell'effettivo impiego.

### Art. 4

1. L'apertura continuativa del Centro Funzionale della Regione Umbria dalle ore 14.00 del 11/11/2012 e per la durata della validità dell'Avviso di Criticità;
2. Il Dirigente del Servizio Protezione Civile, qualora l'evoluzione dell'evento lo renda necessario, può provvedere con proprio ordine di servizio all'apertura in modalità H24 della SOUR.
3. Di provvedere, per il personale del Servizio regionale Protezione Civile (Direzione regionale Programmazione, Innovazione e Competitività dell'Umbria), nonché per il personale iscritto negli elenchi di reperibilità dei vari rischi, all'applicazione, se necessario, dell'istituto della reperibilità e dello straordinario come da D.G.R. n. 2312 del 27 dicembre 2007.
4. Di provvedere all'istituto dello straordinario anche per il personale assegnato alla Direzione Programmazione, Innovazione e Competitività dell'Umbria, alla Sezione Rapporti Istituzionali e attività segreteria del Direttore, nonché ai Servizi Geologico e Sismico e Risorse Idriche e Rischio Idraulico (Direzione regionale Risorsa Umbria, Federalismo, risorse finanziarie, umane e strumentali).


### Art. 5

1. La presente ordinanza viene notificata a mezzo fax ai soggetti di cui all'art. 2.

La presente ordinanza sarà pubblicata nel *Bollettino Ufficiale della Regione Umbria*.

Perugia, 10/11/2012

Ing. Sandro C O S T A N T I N I



# Regione Umbria

Direzione Programmazione, Innovazione e Competitività dell'Umbria  
 Coordinamento Territorio, Infrastrutture e Mobilità

## CENTRO FUNZIONALE DECENTRATO

(ai sensi della Direttiva del P. C.M. del 24/02/2004 e del D.P.C.R. n°26 del 26/02/2010)



### AVVISO DI CRITICITÀ REGIONALE N° 03

(AD-ESTENSIONE DELL'AVVISO DI CRITICITÀ N° ... PROT: ... DEL ...)

Emesso 10/11/2012 alle ore 13.29  
 Inizio validità Domenica, 11 Novembre 2012 ore 12.00  
 Fine validità Martedì, 13 Novembre 2012 ore 00.00

A SEGUITO DELL'AVVISO METEO NAZIONALE in attesa di pubblicazione

TENUTO CONTO DELLE CARATTERISTICHE SPAZIO TEMPORALI DELLE PRECIPITAZIONI PREVISTE E DELLA LORO INTEENSITÀ DELLO STATO DI SATURAZIONE DEI SUOLI E DEI LIVELLI DEI CORSE D'ACQUA, NONCHÉ DELLE INDICAZIONI RECI DISPONIBILI DALLA MODELLISTICA IDROLOGICA ED IDRAULICA, DELLA SUDDIVISIONE DEL TERRITORIO REGIONALE IN ZONE DI ALLERTA, SI SEGNA LA QUANTO SEGUE:

DAL PRIMO POMERIGGIO DI DOMANI, DOMENICA 11 NOVEMBRE E PER LE SUCCESSIVE 24/36 ORE, SI PREVEDONO LE SEGUENTI TENDENZE E LIVELLI DI CRITICITÀ:

NOME	ZONE DI ALLERTA DENOMINAZIONE	CRITICITÀ	TIPO DI RISCHIO	FASE ACUTA	TENDENZA 24h SUCCESSIVE
A	Alto Tevere	MODERATA	Idraulico	dalle ore 12 del 11 alle ore 00 del 13	↔
		MODERATA	Idrogeologico	dalle ore 12 del 11 alle ore 00 del 13	↔
B	Medio Tevere	MODERATA	Idraulico	dalle ore 12 del 11 alle ore 00 del 13	↔
		MODERATA	Idrogeologico	dalle ore 12 del 11 alle ore 00 del 13	↔
C	Chiascio Topino	MODERATA	Idraulico	dalle ore 12 del 11 alle ore 00 del 13	↔
		MODERATA	Idrogeologico	dalle ore 12 del 11 alle ore 00 del 13	↔
D	Nera Torno	MODERATA	Idraulico	dalle ore 12 del 11 alle ore 00 del 13	↔
		MODERATA	Idrogeologico	dalle ore 12 del 11 alle ore 00 del 13	↔
E	Trasimeno Nestore	MODERATA	Idraulico	dalle ore 12 del 11 alle ore 00 del 13	↔
		MODERATA	Idrogeologico	dalle ore 12 del 11 alle ore 00 del 13	↔
F	Chiani Paglia	MODERATA	Idraulico	dalle ore 12 del 11 alle ore 00 del 13	↔
		MODERATA	Idrogeologico	dalle ore 12 del 11 alle ore 00 del 13	↔

#### DESCRIZIONE DEGLI SCENARI D'EVENTO PREVISTI

**Idraulico:** Piogge non ordinarie, con possibilità di diffuse situazioni di disagio per la popolazione, con possibili conseguenze, per il raggiungimento delle rispettive soglie pluviometriche, di:  
 - durata brevi (1-3-6 ore): probabili frane in zone ad elevata pericolosità idrogeologica, aggravamento delle condizioni di smaltimento dei sistemi fognari nei centri urbani, sollecitazione del reticolo idrografico minore;  
 - durata lunghe (12-24-36-48 ore): saturazione del suolo con aumento della pericolosità da frana (soprattutto se si manifestano successivi episodi di breve durata ed alta intensità); aggravamento delle condizioni di reticoli principali dei bacini di medie-grandi dimensioni (500-5000 km<sup>2</sup>), con diminuzione del volume invasabile in alveo o probabile innalzamento del livello sulle aste principali.

#### LEGENDA

- ↕ PEGGIORAMENTO
- ↔ STABILE / INDETERMINATO
- ↗ MIGLIORAMENTO





Presidenza del Consiglio dei Ministri  
DIPARTIMENTO PROTEZIONE CIVILE

Prot n° RIA/0075612  
del 10/11/2012

----- USCITA -----

**PRESIDENZA DEL CONSIGLIO DEI MINISTRI**  
**DIPARTIMENTO DELLA PROTEZIONE CIVILE**

Qualifica di Presidenza		Classifica di Segretezza			Spazio Riservato al Centro Trasmissioni						
Ord. Urgente	Urgente	Non Classificato	Riservato	Segreto	Ora di Ricezione	Ora di Trasmissione	Sistema di trasmissione				Note dell'operatore
							Telex	Fono	Com.	FAX	

DA: DIPARTIMENTO PROTEZIONE CIVILE - Via Ulpiano, 11 00193 ROMA-

AI RESPONSABILI PROTEZIONE CIVILE CENTRI FUNZIONALI E SERV. METEO REGIONI:

LOMBARDIA, VENETO, FRIULI VENEZIA GIULIA, PROVINCIA AUTONOMA DI BOLZANO, TOSCANA, UMBRIA, LAZIO, CAMPANIA, SICILIA E PUGLIA

LORO SEDI

ALLE PREFETTURE - UFFICI TERRITORIALI DI GOVERNO DI

FRIULI VENEZIA GIULIA, UMBRIA, LAZIO, SICILIA E PUGLIA

LORO SEDI

PER CONOSCENZA ALLE PREFETTURE - UFFICI TERRITORIALI DI GOVERNO DI:

LOMBARDIA, VENETO, PROVINCIA AUTONOMA DI BOLZANO, TOSCANA E CAMPANIA

LORO SEDI

- MIN. INTERNO DIPARTIMENTO VV.F. SOCC. PUB. DIF. CIV.  
CENTRO OPERATIVO NAZIONALE

FAX 064814695 RM

- MIN. POL. AGR. AL. E FORESTALI

CORPO FORESTALE DELLO STATO/ SALA OPERATIVA METEOMONT

FAX 06/4745717 RM

- MIN. INFRASTRUTTURE E TRASPORTI

FAX 0644125105

FAX 065922737

- USAM

FAX 06/49867051

- CNMCA/SALA OP.

TEL. 06/91292664

FAX. 06/91292457

- COIDIFESA ROMA

FAX 06/46919003

- SMD/TLC

FAX 06/46912043

- PRIMO COMANDO FORZE DIFESA

FAX 0438/944379

- SECONDO COMANDO FORZE DIFESA

FAX 081/482021

- ISPRA - S.O.

FAX 06/5016682

- ENEL - ( PROCIV)

FAX 06/83052795-5594 RM

- TERNA SPA

TEL 06/83138282 RM

FAX 06/81655294

- COM.GEN. CAP.DI PORTO/ SALA OP.

FAX 06/5922737

FAX 06/59084793 RM

- ENAV OPERAZIONI METEO

FAX 06/88318189

- ENAV RESP. PIAN. E SVILUP. METEO

FAX 06/88318165

- UPM ROMA (ENAV)

FAX 06/79086459

- UPM MILANO (ENAV)

FAX 02/70143226

- ENAC UFF. SALA CRISI E GESTIONI EVENTI

TEL 06/44596475

FAX 06/44596538

PAG. 1/./

3013 STV401

N.° 12106 PROT. DPC/RIA/ 75512 DATATO 10 NOVEMBRE 2012

ESTENSIONE E SEGUITO AVVISO N.° 12105 PROT. DPC/RIA/ 75512 DATATO 09 NOVEMBRE 2012

**OGGETTO: AVVISO DI CONDIZIONI METEOROLOGICHE AVVERSE**

RIFE././ DIRETTIVA PRESIDENTE DEL CONSIGLIO DEI MINISTRI 27-2-2004. "INDIRIZZI OPERATIVI PER LA GESTIONE ORGANIZZATIVA E FUNZIONALE DEL SISTEMA DI ALLERTAMENTO NAZIONALE E REGIONALE PER IL RISCHIO IDROGEOLOGICO E IDRAULICO AI FINI DI PROTEZIONE CIVILE".

1. UNA VASTA SACCATURA DI ORIGINE ATLANTICA, ESTENDENDOSI IN SENSO MERIDIANO DAL MAR DI NORVEGIA AL MAROCCO ATTRAVERSO L'INTERA SCENA OCCIDENTALE EUROPEA, CONVOGLIERA' VERSO L'ITALIA UN FLUSSO DI INTENSE CORRENTI SUD-OCCIDENTALI IN QUOTA, UMIDE ED INSTABILI, CHE NELLA GIORNATA DI OGGI APPORTERANNO UN DIFFUSO PEGGIORAMENTO DELLE CONDIZIONI METEOROLOGICHE SULLE REGIONI NORD-OCCIDENTALI E SULLA TOSCANA, IN GRADUALE ESTENSIONE AL RESTO DEL SETTENTRIONE E SUCCESSIVAMENTE, NELLA GIORNATA DI DOMENICA, ANCHE ALLE RESTANTI REGIONI CENTRALI DEL VERSANTE TIRRENICO, CON CONTESTUALE ATTIVAZIONE DI SOSTENUTI VENTI DI SCIROCCO NEI BASSI STRATI SU GRAN PARTE DELLE REGIONI ITALIANE.
2. PER QUANTO ESPOSTO NEL BOLLETTINO DI VIGILANZA METEOROLOGICA NAZIONALE DI IFRT, VENERDI 09 NOVEMBRE 2012; SULLA BASE DELLA CONCERTAZIONE SINOTTICA DI OGGI, 10 NOVEMBRE 2012, NELL'AMBITO DEL GRUPPO TECNICO CON IL SERVIZIO METEOROLOGICO DELL'AERONAUTICA MILITARE, I SETTORI METEO DEI CENTRI FUNZIONALI DELLE REGIONI PIEMONTE ED EMILIA-ROMAGNA; PRESO ATTO DEGLI AVVISI DI AVVERSE CONDIZIONI METEO EMESSI DALLE REGIONI LOMBARDBIA, VENETO, TOSCANA E CAMPANIA E DALLA PROVINCIA AUTONOMA DI BOLZANO; TENUTO CONTO DELL'AVVISO METEOROLOGICO EMESSO DAL CNMCA; SULLA BASE DEI MODELLI E DELLE INFORMAZIONI DISPONIBILI, ALLE ORE 13,30 DI OGGI, SABATO 10 NOVEMBRE 2012, SI EMETTE IL SEGUENTE:

**AVVISO DI CONDIZIONI METEOROLOGICHE AVVERSE**

"DAL POMERIGGIO DI OGGI, SABATO 10 NOVEMBRE 2012, E PER LE SUCCESSIVE 24-36 ORE PERSISTONO PRECIPITAZIONI DIFFUSE E PERSISTENTI SULLA PROVINCIA DI BOLZANO.

DALLA TARDA SERATA DI OGGI, SABATO 10 NOVEMBRE 2012, E PER LE SUCCESSIVE 24-36 SI PREVEDONO VENTI FORTI DAI QUADRANTI MERIDIONALI, CON RAFFICHE DI BURRASCA, SU LOMBARDBIA, VENETO, FRIULI VENEZIA GIULIA, TOSCANA IN ESTENSIONE A LAZIO, CAMPANIA, SICILIA E PUGLIA.

DALLA MATTINATA DI DOMANI, DOMENICA 11 NOVEMBRE 2012, E PER LE SUCCESSIVE 24-36 ORE SI PREVEDONO PRECIPITAZIONI DIFFUSE E PERSISTENTI, ANCHE A CARATTERE DI ROVESCIO O TEMPORALE, SU UMBRIA E LAZIO.

I FENOMENI POTRANNO DAR LUOGO A ROVESCII DI FORTE INTENSITA', FREQUENTE ATTIVITA' ELETTRICA E FORTI RAFFICHE DI VENTO."

3. PER LE REGIONI INTERESSATE SI CONFERMANO LE RACCOMANDAZIONI CONTENUTE NELLA DIRETTIVA A RIFERIMENTO.
4. QUESTO DIPARTIMENTO SEGUIRA' L'EVOLVERSI DELLA SITUAZIONE. SI PREGA, QUINDI, DI PORRE ATTENZIONE AI SUCCESSIVI BOLLETTINI DI VIGILANZA EMESSI SUL SITO INTERNET <http://www.protezionecivile.it/vigilanza>
5. AI DIRETTI DESTINATARI DEL PRESENTE MESSAGGIO SI COMUNICA CHE LA RICEVUTA DI TRASMISSIONE DELL'INVIO A MEZZO FAX RAPPRESENTERA', PER QUESTO DIPARTIMENTO, LA CERTIFICAZIONE DELL'AVVENUTA NOTIFICA.

ROMA, 10 novembre 2012

IL VICE CAPO DEL DIPARTIMENTO  
ANGELO BORRELLI

